

# COMPTE RENDU DU FORUM DES QUARTIERS

DU 9 octobre 2025

À BÈGLES,  
JE PARTICIPE!

Sud Ouest

En présence de :

**Clément Rossignol Puech**, Maire de Bègles ; **Edwige Lucbernet**, première adjointe déléguée à la démocratie participative ; **Cathy Cami**, adjointe de quartier ; **Martine Dambon, Evelyne Laurent et Sylvain Laborde** membres du groupe d'animation.

## 1. INTRODUCTION

En introduction, Monsieur Le Maire adresse ses sincères remerciements aux habitants d'être à nouveau présents ce soir pour poursuivre les échanges sur le devenir de la Place César Franck. Il tient également à remercier les membres du groupe d'animation pour leur engagement contant. Enfin, Monsieur Le Maire indique que du fait des élections municipales prévues en mars 2026, les élus sont tenus à un droit de réserve dans leurs prises de paroles afin de garantir le bon déroulé du débat démocratique.

## 2. LES ACTUS DU MOMENT

Monsieur Le Maire, Cathy Cami et Romain Porcheron, responsable du service vie associative et citoyenne de la mairie de Bègles, présentent les actualités de la ville à Bègles :

- Cathy Cami indique que **le bâtiment maternel de l'espace éducatif Jacques Prévert** a ouvert ses portes à la rentrée 2025 avec sept classes maternelles. Dix classes élémentaires, une bibliothèque et un restaurant scolaire sont également prévus avec une livraison en janvier/février 2026. Les enfants d'âge élémentaire seront accueillis à compter de la rentrée scolaire de septembre 2026.
- Ensuite, elle présente le **réaménagement du carrefour entre les rues Salvador Allende et Ferdinand Buisson** pour donner suite aux remontées des riverains. L'aménagement consiste en la mise en place d'un plateau surélevé, d'un cédez-le-passage sur l'avenue Salvador Allende au croisement de la rue Ferdinand Buisson et enfin d'ilots de sécurité avec des passages piétons.



**Vous souhaitez des informations sur votre Forum des quartiers ?**

Contactez-nous !

[jeparticipe@mairie-begles.fr](mailto:jeparticipe@mairie-begles.fr)

05.56.49.88.31

Espace éducatif Jacques Prévert



Carrefour Allende Buisson

## 2. LES ACTUS DU MOMENT

- Romain Porcheron annonce que **l'aménagement à l'entrée du parc de Mussonville** a été effectué à la suite de nombreuses remontées des habitants sur les conflits vélo/piétons. Cet aménagement comprend l'installation de bandes de résine, la matérialisation de la traversée en résine avec des pictogrammes piétons et l'installation d'un panneau « attention vélos » côté parc. Les objectifs sont de **sécuriser les abords** de l'accès au Parc de Mussonville, **d'éviter les conflits vélos/piétons** et enfin de provoquer une **diminution de la vitesse** des cyclistes.



*L'entrée du parc de Mussonville.*

- Monsieur Le Maire est heureux d'annoncer l'arrivée à la rentrée 2026 d'un tout **nouveau mur à gauche au stade Moga**. Le mur historique a été détruit en juillet dernier pour des raisons de sécurité car il présentait un ferrailage insuffisant et un béton de mauvaise qualité.



*La démolition du mur à gauche au stade Moga.*

- Monsieur Le Maire présente les actualités du Parc des Sœurs.** À la suite de son inauguration au mois de juin, de nouveaux aménagements phasés sur plusieurs années vont intervenir. La **phase 1 (fin 2025)** verra l'installation de bancs avec dossier (12), de tables de pique-niques, de poubelles aux entrées du Parc (4), d'arceaux vélos (20) et de la plantation d'arbres pour un montant total de 56 100,19 €. La **phase 2 (2026)** sera marquée par l'installation d'un point d'eau à l'entrée de la rue Faugères et de la poursuite de la plantation d'arbres. Enfin, la **phase 3 (2027)** verra l'installation de jeux pour enfants et encore des plantations. Monsieur Le Maire annonce qu'une évolution des entrées du parc va intervenir prochainement, avec **une ouverture de l'entrée rue Faugères à l'automne** et **une fermeture de l'entrée rue Allende en 2026** dès le lancement des travaux du projet « La Houlette » (accès chantier). Enfin, Monsieur Le Maire annonce l'ouverture en 2026 du secteur « Bambouseraie et arbres majestueux ».



*Le Parc des Sœurs vu de haut.*

## 2. LES ACTUS DU MOMENT

### RÉACTIONS DES HABITANTS :

- **Une habitante demande si des accoudoirs seront présents sur les bancs du Parc des Sœurs ?**

Monsieur Le Maire répond que c'est une demande qui est revenue plusieurs fois, cette demande sera transférée au service de Bordeaux Métropole afin d'installer des bancs avec accoudoirs et dossiers.

- **Un habitant espère que les tables de pique-niques ne seront pas installées trop proche des maisons au Parc des Sœurs afin d'éviter les nuisances sonores.**

Sébastien Zaroni, Chargé de projet Centre Réseaux et Paysages – Bordeaux Métropole répond qu'elles seront bien éloignées des maisons.

- **Concernant l'aménagement du carrefour Buisson/Allende, une habitante se demande si le fait d'avoir enlevé les feux de circulation est plus sécurisant ?**








Monsieur Le Maire répond que l'installation d'un cédez-le-passage plutôt que d'un feu tricolore a vocation réduit le risque accidentogène. C'est d'ailleurs un choix retenu massivement à l'échelle de la Métropole bordelaise.

## 2. REPENSONS ENSEMBLE LA PLACE CESAR FRANCK

### Retour sur les ateliers participatifs :

Une réflexion sur le devenir de la place César Franck a été ouverte avec les habitants à l'occasion de la dernière réunion publique du Forum des quartiers Sud-Ouest en avril dernier. Une balade urbaine a été également organisée sur place et une concertation numérique sur la plateforme de la participation de la ville a été mise en place afin de recueillir les avis et propositions.

### Légende de la carte :

-  Banc
-  Poubelle
-  Lampadaire
-  Panneau affichage libre
-  Stationnement vélo
-  Bornes (verres, biodéchets, LeRelais)
-  Boite aux lettres



*La Place César Franck aujourd'hui*



## 2. REPENSONS ENSEMBLE LA PLACE CESAR FRANCK

### Synthèse des échanges :

Une bonne soixantaine d'habitants ont participé aux temps participatifs, la majorité étant directement concernés par l'espace présenté (riverains, usagers).

#### En matière d'aménagement :

- Création d'une petite aire de jeux (clôturée et sécurisée) (10 fois)
- Remplacer les bancs en mauvais état (« bancs parlants ») (6 fois)
- Aménager des jardinières avec des fleurs et végétaliser le sol (4 fois)
- Remplacer le vélo box par des arceaux vélos (3 fois)
- Boîte à livres (3 fois)
- Création d'un point d'eau potable (3 fois)
- Rénovation du bâtiment (2 fois)
- Ajouter des tables de pique-nique (2 fois)
- Ajouter éco-mégots (2 fois)
- Tables de tennis de table (2 fois)
- Créer une « piste » d'apprentissage du vélo pour les enfants
- Laisser un espace pour usage libre
- Des nichoirs à insectes
- Remplacer la boîte aux lettres
- Améliorer l'éclairage de l'autre côté de la place
- Retravailler l'espace des bornes (déchets, vêtements...)

#### En matière de propreté, sécurité et stationnement :

- Sécuriser l'emplacement des boulistes (création d'un vrai terrain) (6 fois)
- Sécuriser le tour de la place (ganivelles, haies) (6 fois)
- Réaménager les toilettes (5 fois)
- Aménager la place pour éviter les stationnement (3 fois)
- Distributeur de sacs pour chiens (3 fois)
- Refaire et sécuriser les postes électriques (2 fois)

#### En matière d'animation de la place et d'activités :

- Animer cette place : retour du marché/guinguette (terrasse) (14 fois)
- Organiser des événements sociaux-culturels (ludothèques, soirées à thèmes) (4 fois)
- Illumination de Noël sur la place
- Maintenir les boulistes

### Présentation du scénario d'aménagement :



### 3. Reprenons ensemble la Place César Franck

#### Calendrier prévisionnel :

#### Planning prévisionnel



#### RÉACTIONS DES HABITANTS :

##### • Un habitant demande si des places de parking sont prévues dans l'aménagement ?

Sébastien Zaroni, Chargé de projet Centre Réseaux et Paysages – Bordeaux Métropole répond qu'un réaménagement du stationnement est prévu pour éviter que les voitures ne se garent sur la place. Des places de parking sont prévues sur les cotés de la place.

##### • Un habitant propose que la partie pique-nique soit installée sur le coté rue Place Franck car la rue est plus calme.

##### • Un habitant se demande si le revêtement de la place sera refait ?

Sebastien Zaroni répond que selon lui, pour la partie manifestation, le sol ne sera pas touché. Le but est de végétaliser le sol, le tour des arbres. Cela permettra la création d'une partie drainante au niveau des arbres.

##### • Une habitante questionne l'utilisation du vélo box.

Monsieur Le Maire répond que des expérimentations sont faites dans les quartiers. Parfois cela marche, parfois moins, il indique qu'il est possible de l'installer ailleurs.

##### • Une habitante se demande si les diverses bornes (verres, vêtements...) seront conservées ?

Sébastien Zaroni confirme qu'elles restent mais qu'elles pourraient être déplacées pour qu'elles soient plus visibles.

##### • Une habitante partage son scepticisme concernant les lumières « guinguettes », elle se demande s'il y aura de la nuisance visuelle ?

Sébastien Zaroni indique que les lumières seront à détection, cela sera adapté pour éviter les nuisances visuelles.

### 3. Repensons ensemble la Place César Franck

#### RÉACTIONS DES HABITANTS :

- **Un habitant se demande pourquoi les arbres sont aussi fréquemment coupés ?**

Sébastien Zaroni indique que cette pratique est peu à peu abandonnée. Une taille plus espacée est désormais recommandée afin de laisser aux arbres la possibilité de se développer.

- **Un habitant réagit à cette information et répond que laisser les arbres se développer créerait de l'humidité et de l'ombre pour les habitants de la rue Slavador Allende.**

Sébastien Zaroni réagit et indique qu'il faut un juste milieu entre laisser pousser et raser les arbres.

- **Une habitante souhaite des précisions sur le projet de rue apaisée ?**

Sébastien Zaroni répond que cela implique une diminution de la largeur de la chaussée, une mise en priorité aux piétons et cyclistes et un passage à 20 km/h pour les véhicules. Le but est d'intégrer la rue à la place, et de permettre une circulation plus apaisée pour les vélos et piétons.

- **Une habitante déclare que pour l'aire de jeux, il faut privilégier les 0-6 ans car il y a une crèche à proximité et des assistantes maternelles.**

Un habitant réagit et déclare qu'il manque de structure pour les jeunes ados, ils ont juste des lieux de pose. Peut-être privilégier une aire avec une largeur d'âge plus grande.

- **Pour finir, Monsieur Le Maire déclare que pour le moment ce sont des propositions et que rien n'est figé. Des éléments peuvent évoluer selon vos retours.**

À la suite des échanges avec les habitants, les agents de Bordeaux Métropoles vont affiner leurs propositions d'aménagements et pouvoir commencer les études. Les Forums de quartiers se mettent en sommeil pour les prochains mois du fait de la tenue des élections municipales en mars 2026. **Une question ? Une proposition ? Nous restons disponibles par mail [jeparticipe@mairie-begles.fr](mailto:jeparticipe@mairie-begles.fr) et au téléphone 05.56.49.88.31.**

